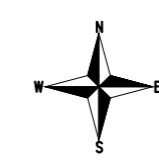




**MIEJSCOWY PLAN ZAGOSPODAROWANIA PRZESTRZENNEGO GMINY KRZYNOWŁOGA MAŁA NA TERENIE DZIAŁEK NR 36, 41, 43, 45 I 217 W OBRĘBIE RUDNO JEZIOROWE**

**RYSUNEK PLANU**

**ZAŁĄCZNIK NR 1 DO UCHWAŁY NR ..... RADY GMINY W KRZYNOWŁODZE MAŁEJ Z DNIA .....**

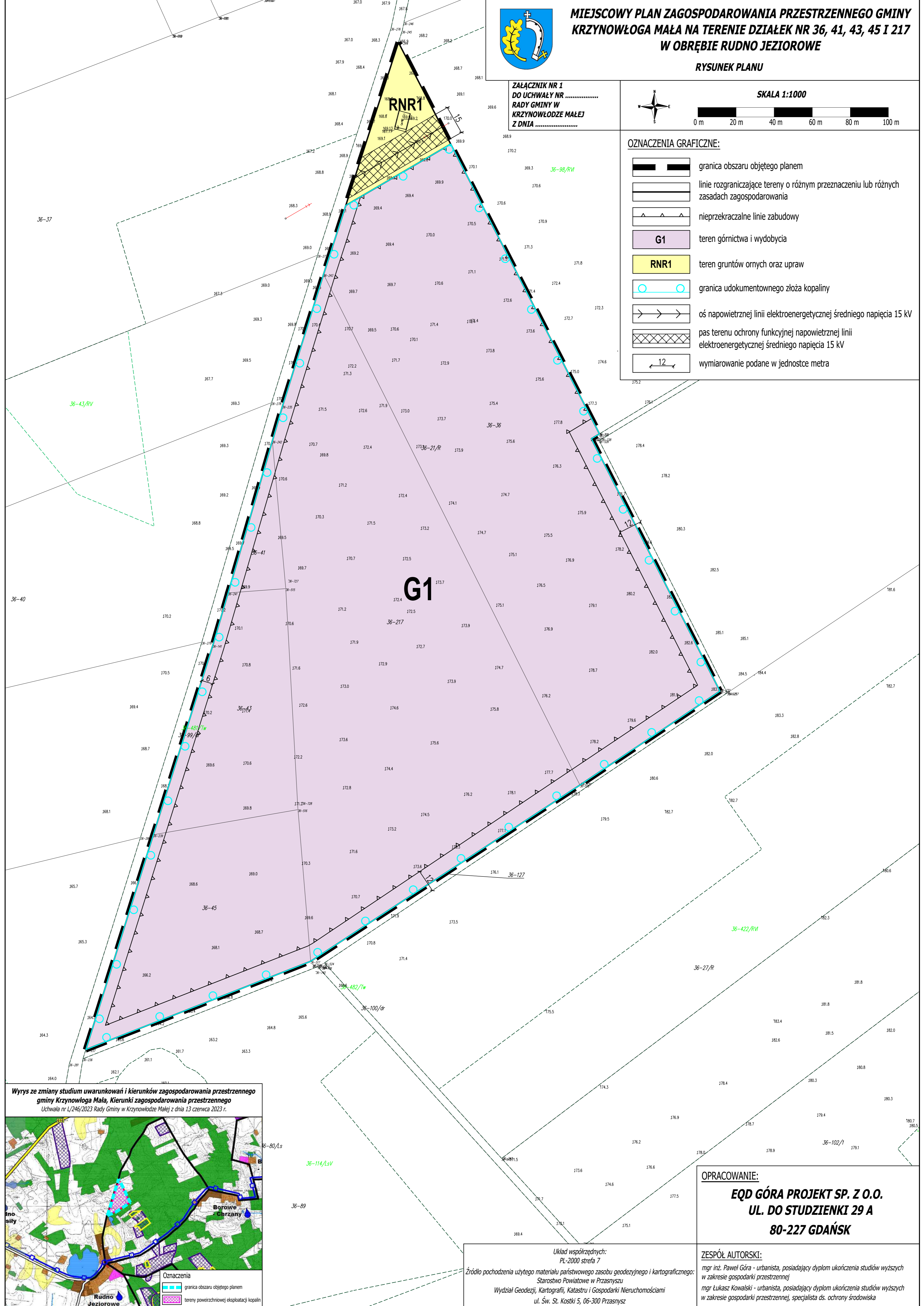


**SKALA 1:1000**

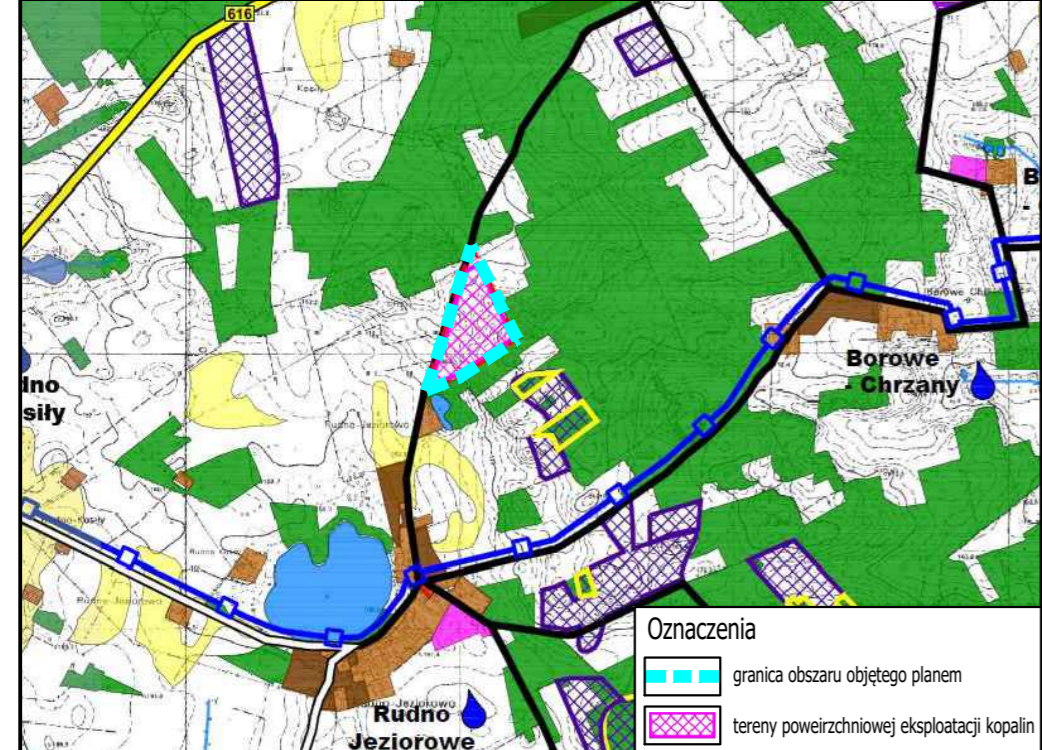


**OZNACZENIA GRAFICZNE:**

- granica obszaru objętego planem
- linie rozgraniczające tereny o różnym przeznaczeniu lub różnych zasadach zagospodarowania
- nieprzekraczalne linie zabudowy
- G1** teren górnictwa i wydobywania
- RNR1** teren gruntów ornych oraz upraw
- granica udokumentowanego złoża kopaliny
- oś napowietrznej linii elektroenergetycznej średniego napięcia 15 kV
- pas terenu ochrony funkcyjnej napowietrznej linii elektroenergetycznej średniego napięcia 15 kV
- wymiarowanie podane w jednostce metra



**Wyrus ze zmiany studium uwarunkowań i kierunków zagospodarowania przestrzennego gminy Krzynowłoga Mała, Kierunki zagospodarowania przestrzennego**  
Uchwała nr L/246/2023 Rady Gminy w Krzynowłodze Małej z dnia 13 czerwca 2023 r.



- Oznaczenia**
- granica obszaru objętego planem
  - tereny powierzchniowej eksploatacji kopaliny

Układ współrzędnych:  
PL-2000 strefa 7  
Źródło pochodzenia użytego materiału państwowego zasobu geodezyjnego i kartograficznego:  
Starostwo Powiatowe w Przasnyszu  
Wydział Geodezji, Kartografii, Katastru i Gospodarki Nieruchomościami  
ul. Św. St. Kostki 5, 06-300 Przasnysz

**OPRACOWANIE:**  
**EQD GÓRA PROJEKT SP. Z O.O.**  
**UL. DO STUDZIENKI 29 A**  
**80-227 GDAŃSK**

**ZESPÓŁ AUTORSKI:**  
mgr inż. Paweł Góra - urbanista, posiadający dyplom ukończenia studiów wyższych w zakresie gospodarki przestrzennej  
mgr Łukasz Kowalski - urbanista, posiadający dyplom ukończenia studiów wyższych w zakresie gospodarki przestrzennej, specjalista ds. ochrony środowiska